


The cover of the climbing guide features a textured, light-brown background with a large, faint silhouette of a mountain peak. On the right side, there are two vertical rectangular photographs: the top one shows a climber in a red jacket and blue pants ascending a reddish-brown rock face, and the middle one shows a climber in a blue jacket and dark pants on a grey rock face. Below these, there are two smaller square photographs: the top one shows a rocky coastline with a blue sea, and the bottom one shows a similar coastal scene from a different angle. At the bottom of the cover, there is a photograph of a rocky, vegetated hillside with a person sitting on a rock in the foreground.

Αναρριχητικός Οδηγός Ηρακλείτσας

1997

*Climbing
Guide
of
Iraklitsa*



Ο Α. Τσιλογεώργης σκαφαλώνοντας τη διαδρομή "Αφροδίτη"

Ο Α. Τσιλογεώργης σκαφαλώνοντας τη διαδρομή "Γεια σου φίλε"

διαδρομή "Γιακ Τσιζ" - Αλέξανδρος Τσιλογεώργης

ΣΥΜΒΟΛΙΚΑ ΣΧΕΔΙΑ - SYMBOLS

για την τεχνική περιγραφή μιας αναρρηχτικής διαδρομής
for the technical description of a climbing route

1. ΘΕΣΙΣ ΑΣΦΑΛΙΣΗΣ BELAY POINT

- ⊖ Καλή - Good
- ⊘ Μέτρια - Average
- ⊕ Κακή (Σκόλια) - Bad

2. ΛΙΘΟΠΤΩΣΕΙΣ ROCKFALLS



3. ΓΡΑΣΙΔΙ - GRASS



4. ΔΕΝΤΡΟ - TREE



5. ΚΑΠΝΟΔΟΧΟΣ CHIMNEY



6. ΔΙΕΔΡΟ - DIEDRE



7. ΟΓΚΟΛΙΘΟΣ ΣΦΗΝΩΜΕΝΟΣ STUCK ROCK



8. ΚΑΡΦΙ - BOLT



9. ΚΟΥΛΟΥΡΑ (διάδρομος) COULOUR



10. ΚΩΨΙΣ - RIDGE



11. ΠΑΤΑΡΙ - LEDGE



12. ΣΠΗΛΑΙΟ - CAVE



13. ΠΛΑΚΑ - SLAB



14. ΑΡΝΗΤΙΚΟ NEGATIVE ANGLE



15. ΣΤΕΓΗ - ROOF



16. ΣΧΙΣΜΗ ΓΙΑ ΕΛΕΥΘΕΡΗ ΑΝΑΡΡΙΧΗΣΗ FREE CLIMBING CRACK



17. ΣΧΙΣΜΗ ΓΙΑ ΑΝΑΡΡΙΧΗΣΗ ΜΕ ΣΦΗΝΕΣ AID CLIMBING CRACK



18. ΠΛΑΓΙΟ ΠΕΡΑΣΜΑ ΕΚΚΡΕΜΕΣ PENDULUM




Δεξιά - Right



Αριστερά - Left

19. ΠΕΡΑΣΜΑΤΑ ΕΛΕΥΘΕΡΗΣ ΑΝΑΡΡΙΧΗΣΗΣ FREE CLIMBING PASS



20. ΠΕΡΑΣΜΑΤΑ ΤΕΧΝΗΤΗΣ ΑΝΑΡΡΙΧΗΣΗΣ AID CLIMBING PASS

A1 - A2
με κάρφα (επινοημένα): A1c, A2c, κ.λ.π.

21. Διαδρομή ορατή - Visible route



Το Αναρριχητικό Πεδίο της Ηρακλείτσας Καβάλας βρίσκεται πολύ κοντά στο ομώνυμο χωριό, δίπλα στη θάλασσα προς την πλευρά της Ν. Περάμου. Οι διαδρομές του χαρακτηρίζονται από εκπαιδευτικές μέχρι υψηλής δυσκολίας με Υ.Δ. από 35m έως 110m.

Η απόσταση της Ηρακλείτσας από την Καβάλα είναι μόλις 11km και στο χωριό μπορεί να βρεί κανείς εκτός από καταστήματα με είδη διατροφής και ρουχισμού, ταβέρνες, ζαχαροπλαστεία, νυκτερινή ζωή κ.λ.π.

Το Αναρριχητικό Πεδίο χωρίζεται σε τρία συγκροτήματα. Στο συγκρότημα Α η πρόσβαση γίνεται από την παραλία (που προσφέρεται για κατασκήνωση και κολύμπι) μέσω του παραλιακού χωματόδρομου, ή από τον πρόσφατα κατασκευασμένο δρόμο που ξεκινάει από τον σκουπιδότοπο. Για να φτάσουμε στον σκουπιδότοπο παίρνουμε το δρόμο για Ν. Πέραμο και στρίβουμε αριστερά σε χωματόδρομο μετά το βενζινάδικο.

Για την προσέγγιση στο συγκρότημα Β αφήνουμε το μεταφορικό μας μέσο στον σκουπιδότοπο και κατηφορίζουμε για 10 λεπτά προς την παραλία όπου βρίσκεται η βάση της ορθοπλαγιάς που είναι η πιο επιβλητική, δύσκολη και με τις λιγότερες διαδρομές για την ώρα. Ο χώρος δεν συστήνεται για κατασκήνωση μια που η πρόσβαση από το συγκρότημα Α είναι εύκολη.

Το συγκρότημα Γ απέχει μόλις 5 λεπτά από τον σκουπιδότοπο. Βρίσκεται σε απομονωμένο βράχο με χαρακτηριστικό σχήμα και οι διαδρομές του είναι

ιδανικές για τις πρώτες επαφές με σχολές αρχαρίων. Οι διαδρομές είναι εξοπλισμένες με μόνιμες ασφάλειες, αλλά τα καρυδάκια και friends σε όλα τα νούμερα είναι πάντα απαραίτητα.

Οι πρώτες διαδρομές στην Ηρακλείτσα έγιναν το 1981 διότι οι παλαιότεροι αναρριχητές προτιμούσαν διαδρομές μεγάλου αναπτύγματος και με Υ.Δ. πάνω από 120m και δεν έδιναν σημασία σε μικρότερες διαδρομές αφού οι μεγάλες ορθοπλαγίες των βουνών ήταν ακόμη παρθένες.

Το 1981 σκέφτηκα πως τα βράχια της Ηρακλείτσας έπρεπε να αξιοποιηθούν από τους αναρριχητές, που είχαν ελεύθερα τα απογεύματα του καλοκαιριού, για προετοιμασία για τις διαδρομές του Σαββατοκύριακου στα βουνά.

Έτσι, και με τη βοήθεια της ΕΟΟΣ και όλων των παιδιών που δούλεψαν αφιλοκερδώς, άρχισαν να ανοίγονται διαδρομές. Στη συνέχεια οι διαδρομές που ανοίγονταν γίνονταν όλο και πιο δύσκολες και η Ηρακλείτσα έγινε πόλος έλξης όχι μόνο για τους Καβαλιώτες αλλά και για αναρριχητές από άλλες πόλεις, και έγινε από εκπαιδευτική πίστα ένα πλήρες Αναρριχητικό πεδίο.

Καλές αναρριχήσεις.

The Climbing Field of Iraklitsa is located near the village of the same name in the region of Kavala, its walls are by the sea towards the side of the village of Nea Peramos. It is characterized by good, solid and shapely limestone rock and there are many routes ranging from beginners' levels to high difficulty levels and from 35m to 110m.

The distance of Iraklitsa from the town of Kavala is 11km and in the village one can find food supplies and clothing as well as taverns, nightlife etc.

The Climbing Field is divided in three distinct areas. Area A is the largest and most varied and can be approached by the seaside (where there is a sandy beach good for camping and swimming) via a dirt road, or from a newly constructed road beginning from the rubbish dump. To reach the rubbish dump we take the main road to Nea Peramos and turn left to a dirt road after the gas station.

Area B is a 10 minute walk from the rubbish dump on a path towards the sea. The walls of this area are the most impressive and have the most difficult routes, as well as the fewest ones for the time being. Camping is not recommended here as an access from area A is easy.

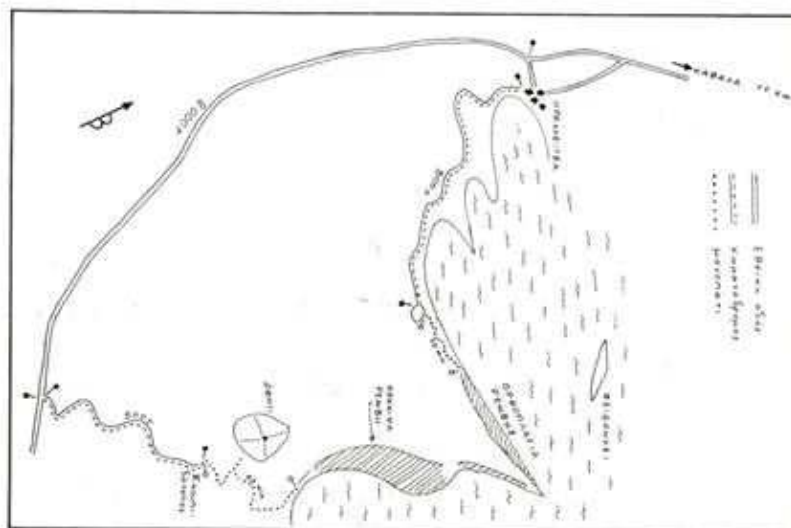
Area C is a 5 minute walk from the rubbish dump situated on a lonely, distinctively shaped rock and its routes are ideal for beginners' courses.

The existing routes of all three areas are equipped with bolts, but sets of nuts and

flexible friends in a variety of sizes will be needed.

The first routes at Iraklitsa were climbed in 1982 because climbers previously used to prefer longer routes in the virgin cliffs of the mountains. In 1982 I thought that the cliffs of Iraklitsa should be used by climbers for training, so with the help of the Greek Association of Climbing Clubs and a lot of people, who worked here, who I now wish to thank, the first routes were climbed and bolted.

Later on however, the routes opened became more and more difficult and Iraklitsa evolved from a training ground to a climbing field in its own right for climbers not only from Kavala but from other towns as well.

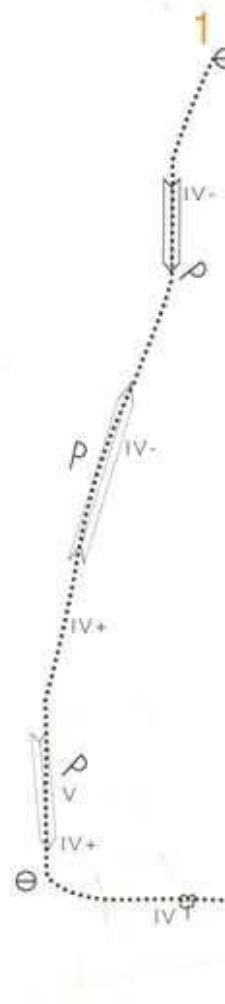


ΣΥΓΚΡΟΤΗΜΑ Α - AREA A



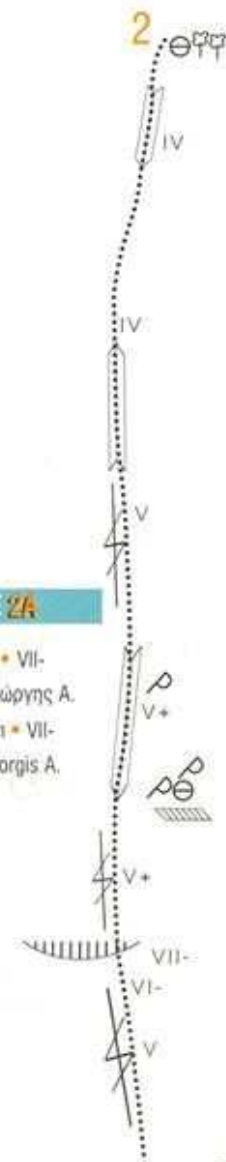
ΔΙΑΔΡΟΜΗ 1Α - ROUTE 1A

"ΜΠΟΥΝΤΟΛΑ ΑΝΑΝΙΑΔΗ" • 65m • V
Μπουντόλας Δ. - Αναναδης Χ.
"ΒΟΥΔΟΛΑ ΑΝΑΝΙΑΔΙ" • 65m • V
Βουδολας Δ. - Αναναδις Ch.



ΔΙΑΔΡΟΜΗ 2Α - ROUTE 2A

2 - 8 - 92 • "ΑΦΡΟΔΙΤΗ" • 70m • VII-
Χατζιχαραλαμπος Σ. - Τσιλογεωργης Α.
2 - 8 - 92 • "APHRODITE" • 70m • VII-
Chatzicharalampous S. - Tsiologeorgis A.



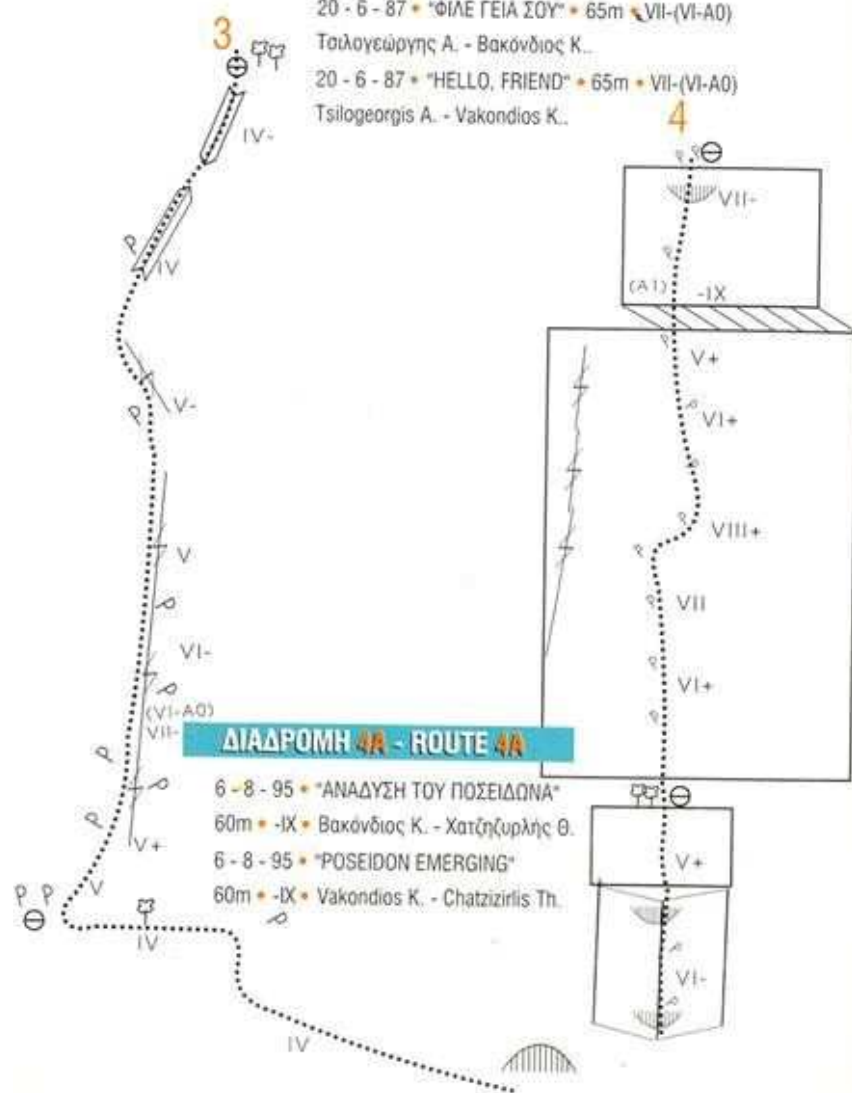
ΔΙΑΔΡΟΜΗ 3A - ROUTE 3A

20 - 6 - 87 • "ΦΙΛΕ ΓΕΙΑ ΣΟΥ" • 65m • VII-(VI-A0)

Τσιλογεώργης Α. - Βακόνδιος Κ.

20 - 6 - 87 • "HELLO, FRIEND" • 65m • VII-(VI-A0)

Τσιλογεώργης Α. - Βακόνδιος Κ.



ΔΙΑΔΡΟΜΗ 4A - ROUTE 4A

6 - 8 - 95 • "ΑΝΑΔΥΣΗ ΤΟΥ ΠΟΣΕΙΔΩΝΑ"

60m • -IX • Βακόνδιος Κ. - Χατζηζυρλής Θ.

6 - 8 - 95 • "POSEIDON EMERGING"

60m • -IX • Βακόνδιος Κ. - Χατζηζυρλής Θ.

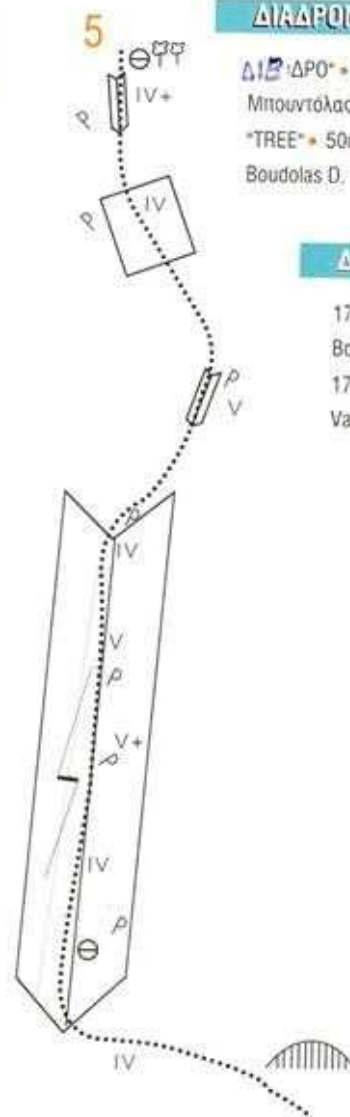
ΔΙΑΔΡΟΜΗ 5A - ROUTE 5A

ΔΙΕΥΔΡΟ* • 50m • V+

Μπουιντόλας Δ. - Δελημπολάς

TREE • 50m • V+

Boudolas D. - Delibaltas



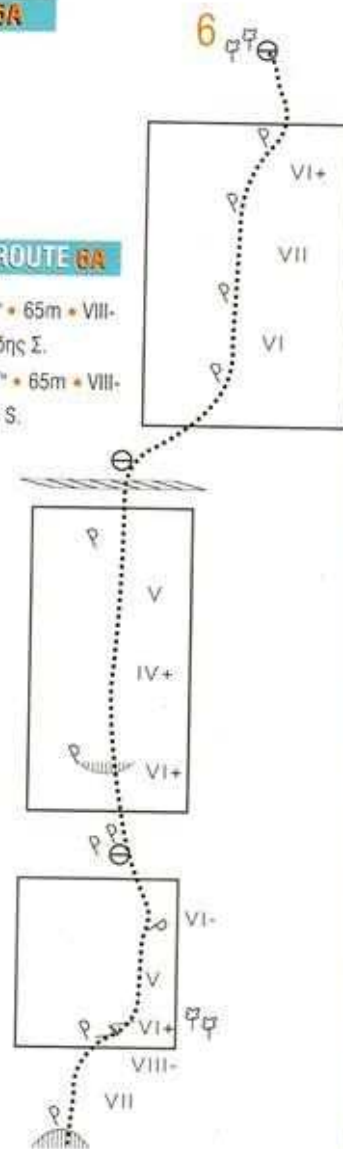
ΔΙΑΔΡΟΜΗ 6A - ROUTE 6A

17 - 10 - 93 • "ΤΡΙΑΙΝΑ" • 65m • VIII-

Βακόνδιος Κ. - Σωτηριάδης Σ.

17 - 10 - 93 • "TRIDENT" • 65m • VIII-

Βακόνδιος Κ. - Σωτηριάδης Σ.



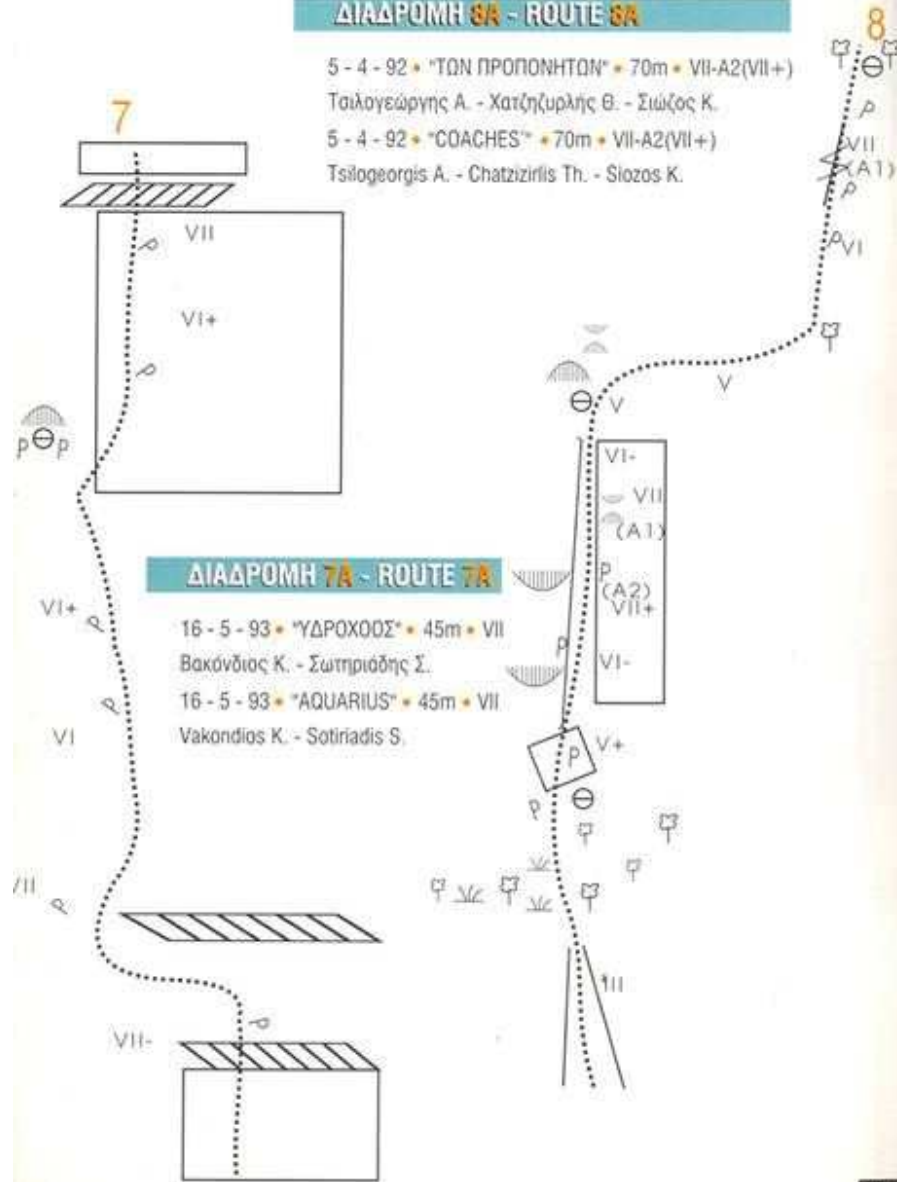
ΔΙΑΔΡΟΜΗ 6A - ROUTE 6A

5 - 4 - 92 • "ΤΩΝ ΠΡΟΠΟΝΗΤΩΝ" • 70m • VII-A2(VII+)

Τσιλογεώργης Α. - Χατζηζυρλής Β. - Σιώζος Κ.

5 - 4 - 92 • "COACHES" • 70m • VII-A2(VII+)

Τσιλογεώργης Α. - Χατζηζυρλής Β. - Σιώζος Κ.



ΔΙΑΔΡΟΜΗ 7A - ROUTE 7A

16 - 5 - 93 • "ΥΔΡΟΧΘΟΣ" • 45m • VII

Βακόνδιος Κ. - Σωτηριάδης Σ.

16 - 5 - 93 • "AQUARIUS" • 45m • VII

Vakondios K. - Sotiriadis S.

ΣΥΓΚΡΟΤΗΜΑ Α - AREA A



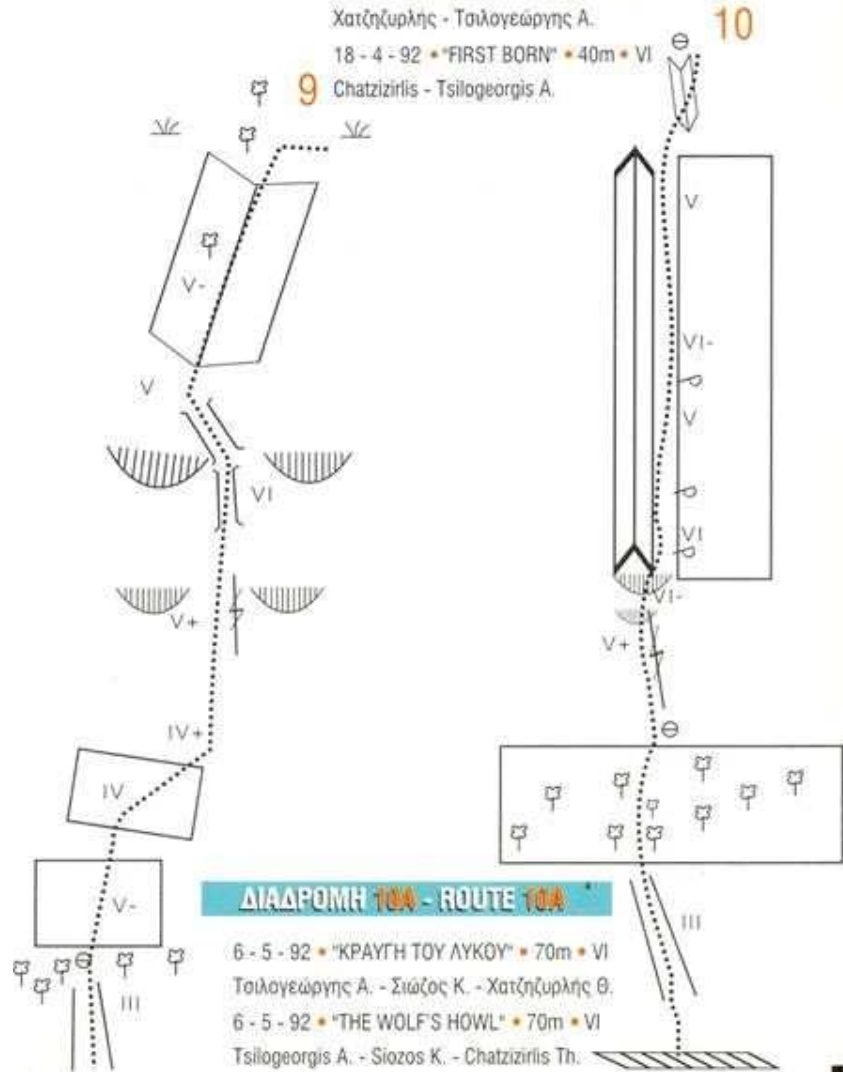
ΔΙΑΔΡΟΜΗ 9A - ROUTE 9A

18 - 4 - 92 • "ΠΡΩΤΟΤΟΚΟΣ" • 40m • VI

Χατζηζυρλής - Τσιλογεώργης Α.

18 - 4 - 92 • "FIRST BORN" • 40m • VI

9 Chatzizirlis - Tsilogeorgis A.



ΔΙΑΔΡΟΜΗ 10A - ROUTE 10A

6 - 5 - 92 • "ΚΡΑΥΓΗ ΤΟΥ ΛΥΚΟΥ" • 70m • VI

Τσιλογεώργης Α. - Σιώζος Κ. - Χατζηζυρλής Θ.

6 - 5 - 92 • "THE WOLF'S HOWL" • 70m • VI

Τσιλογεώργης Α. - Σιώζος Κ. - Χατζηζυρλής Θ.

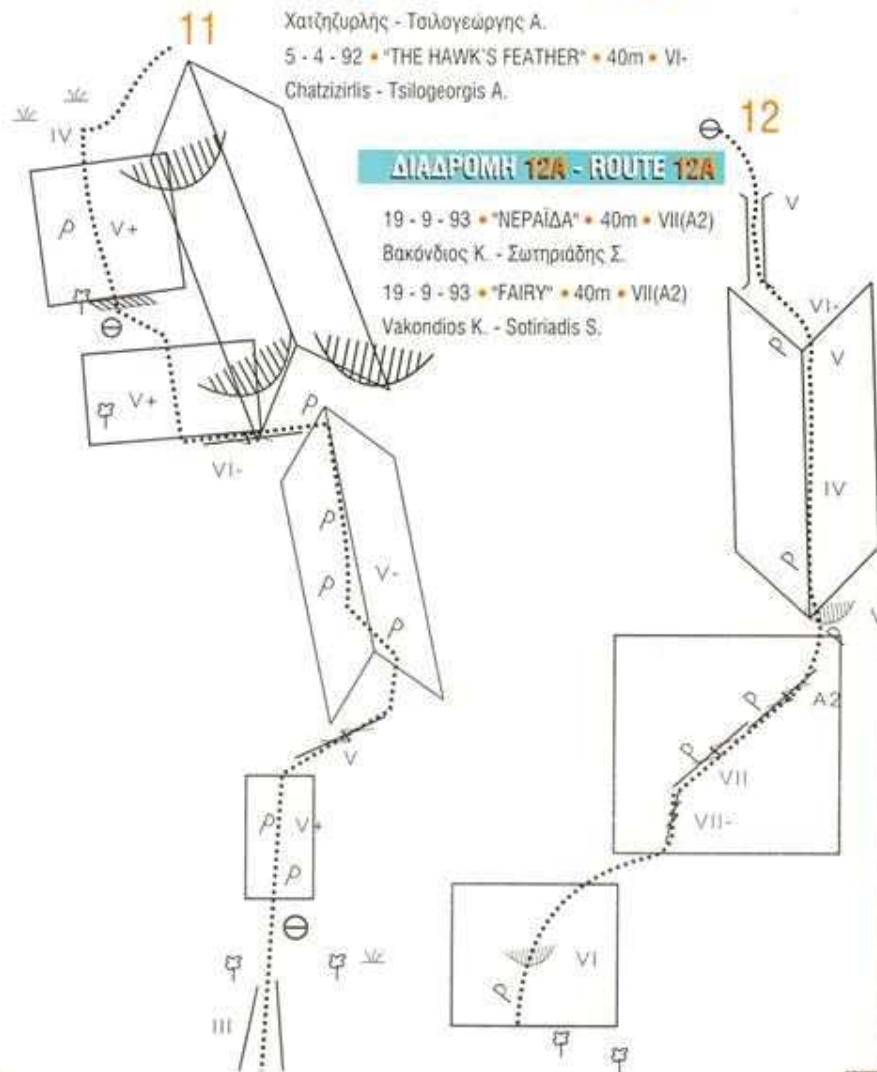
ΔΙΑΔΡΟΜΗ 11A - ROUTE 11A

5 - 4 - 92 • "ΤΟ ΦΤΕΡΟ ΤΟΥ ΓΕΡΑΚΙΟΥ" • 40m • VI-

Χατζηζυρλής - Τσιλογεώργης Α.

5 - 4 - 92 • "THE HAWK'S FEATHER" • 40m • VI-

Chatzizirlis - Tsilogeorgis A.



ΔΙΑΔΡΟΜΗ 12A - ROUTE 12A

19 - 9 - 93 • "ΝΕΡΑΪΔΑ" • 40m • VII(A2)

Βακόνδιος Κ. - Σωτηριάδης Σ.

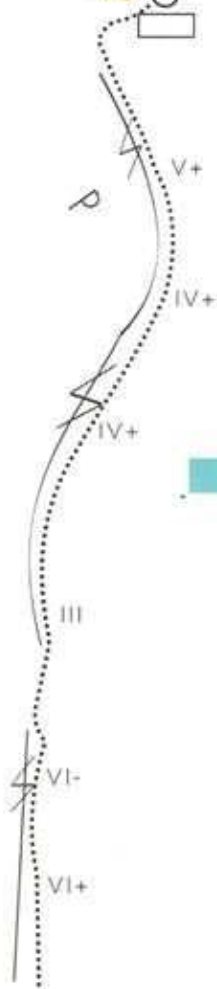
19 - 9 - 93 • "FAIRY" • 40m • VII(A2)

Βακόνδιος Κ. - Σωτηριάδης Σ.

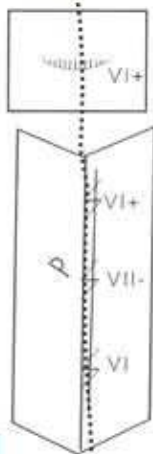
ΔΙΑΔΡΟΜΗ 13A - ROUTE 13A

13

10 - 6 - 93 • "ΕΞΟΔΟΣ" • 40m • VI-
Χατζηζυρλής - Παπαγεωργίου - Μπακρατσάς
10 - 6 - 93 • "EXIT" • 40m • VI-
Chatzizirlis - Papageorgiou - Bakratsas



14



ΔΙΑΔΡΟΜΗ 14A - ROUTE 14A

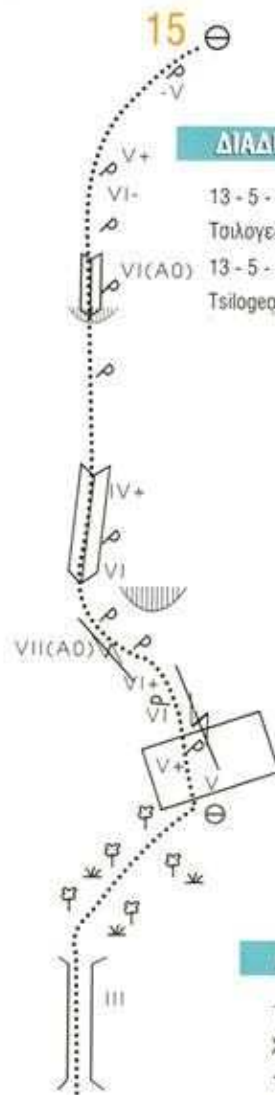
16 - 10 - 94 • "ΧΑΜΕΝΟΣ ΦΙΛΟΣ" • 40m • VII-
Χατζηζυρλής Θ. - Βακόνδιος Κ.
16 - 10 - 94 • "LOST FRIEND" • 40m • VII-
Chatzizirlis Th. - Vakondios K.



15

ΔΙΑΔΡΟΜΗ 15A - ROUTE 15A

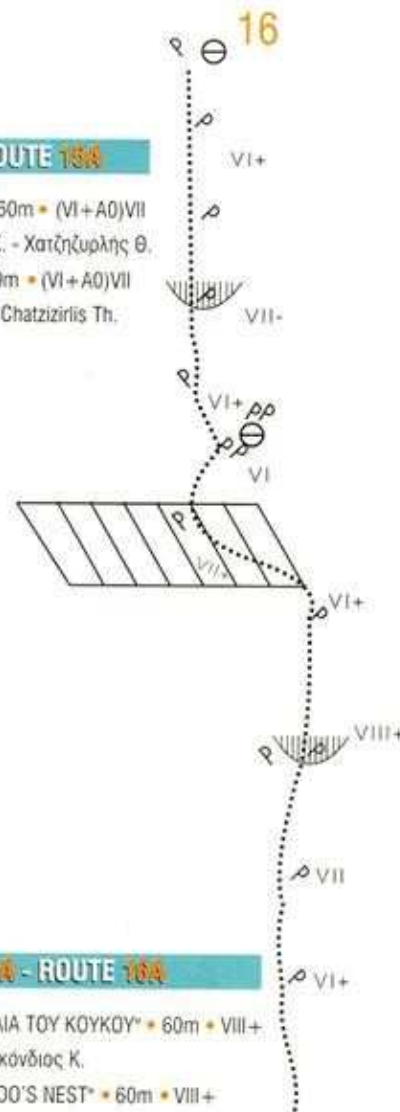
13 - 5 - 91 • "ΓΕΡΑΚΙΟΥ" • 60m • (VI+A0)VII
Τσιλογεωργής Α. - Σιώζος Κ. - Χατζηζυρλής Θ.
13 - 5 - 91 • "HAWK'S" • 60m • (VI+A0)VII
Tsilogeorgis A. - Siozos K. - Chatzizirlis Th.



ΔΙΑΔΡΟΜΗ 16A - ROUTE 16A

17 - 9 - 95 • "Η ΦΩΛΙΑ ΤΟΥ ΚΟΥΚΟΥ" • 60m • VIII+
Χατζηζυρλής Θ. - Βακόνδιος Κ.
17 - 9 - 95 • "CUCKOO'S NEST" • 60m • VIII+
Chatzizirlis Th. - Vakondios K.

16



17

ΔΙΑΔΡΟΜΗ 18A - R. 18A

29 - 7 - 92 • "ΚΟΨΗ ΤΟΥ ΡΑΠΕΛΙ"


45m • VI

Τσιλογεώργης Α. - Χατζηζυρλής Θ.

29 - 7 - 92 • "RAPEL'S RIDGE"

45m • VI

Tsilogeorgis A. - Chatzizirifis Th.

**ΔΙΑΔΡΟΜΗ 17A - ROUTE 17A**

7 - 9 - 91 • "ΤΗΣ ΠΑΝΤΡΕΙΑΣ ΤΑ ΒΑΣΑΝΑ" • 60m • VI

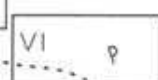
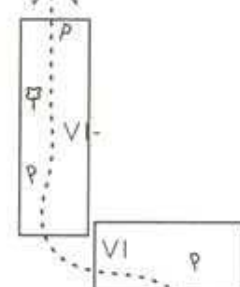
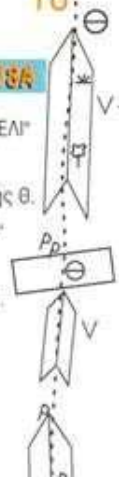
Σιώζος Κ. - Κουρτιδής Α.

7 - 9 - 91 • "WEDDING TROUBLE" • 60m • VI

Siozos K. - Kourtidis A.



18



16

19

ΔΙΑΔΡΟΜΗ 19A - ROUTE 19A

6 - 7 - 86 • "ΑΠΟΚΑΛΥΨΗ" • 70m • V+

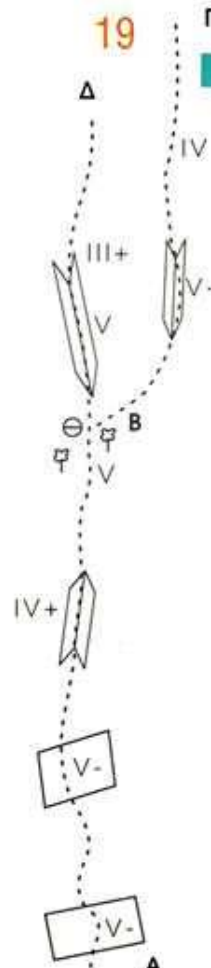
A-Δ Πρασίνης - Σερεσλής

B-Γ Τσιλογεώργης - Πρασίνης

6 - 7 - 86 • "APOCALYPSE" • 70m • V+

A-D Prasinis - Sereslis

B-C Tsilogeorgis - Prasinis

**ΔΙΑΔΡΟΜΗ 20A - ROUTE 20A**

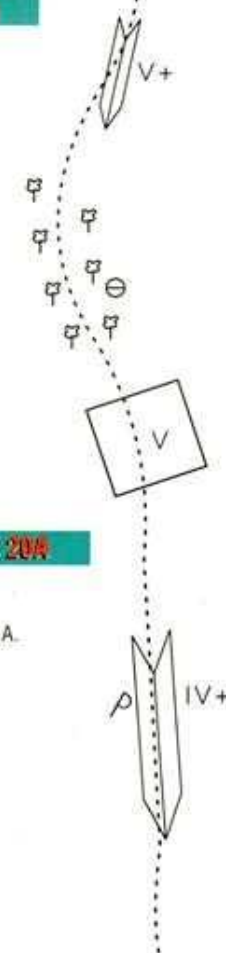
7 - 6 - 81 • "ΟΥ" • 70m • V+

Παπαποστόλου Θ. - Τσιλογεώργης Α.

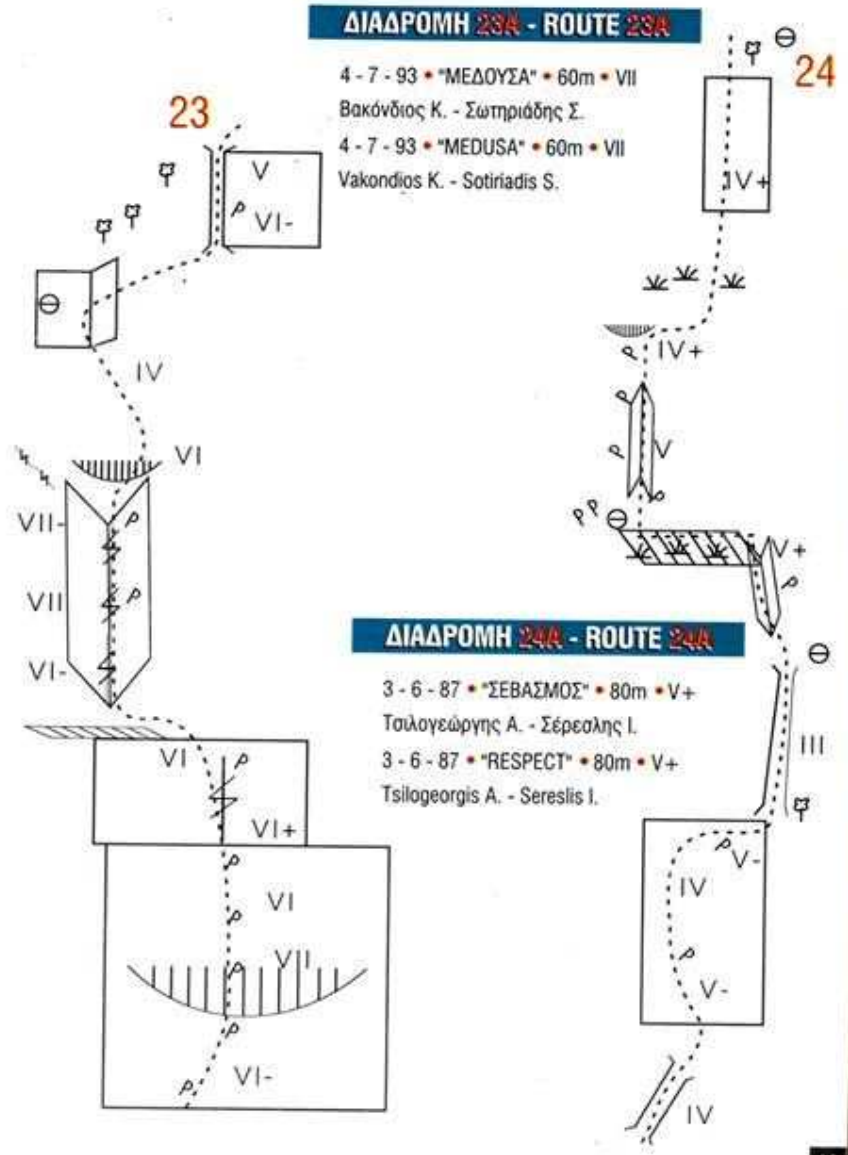
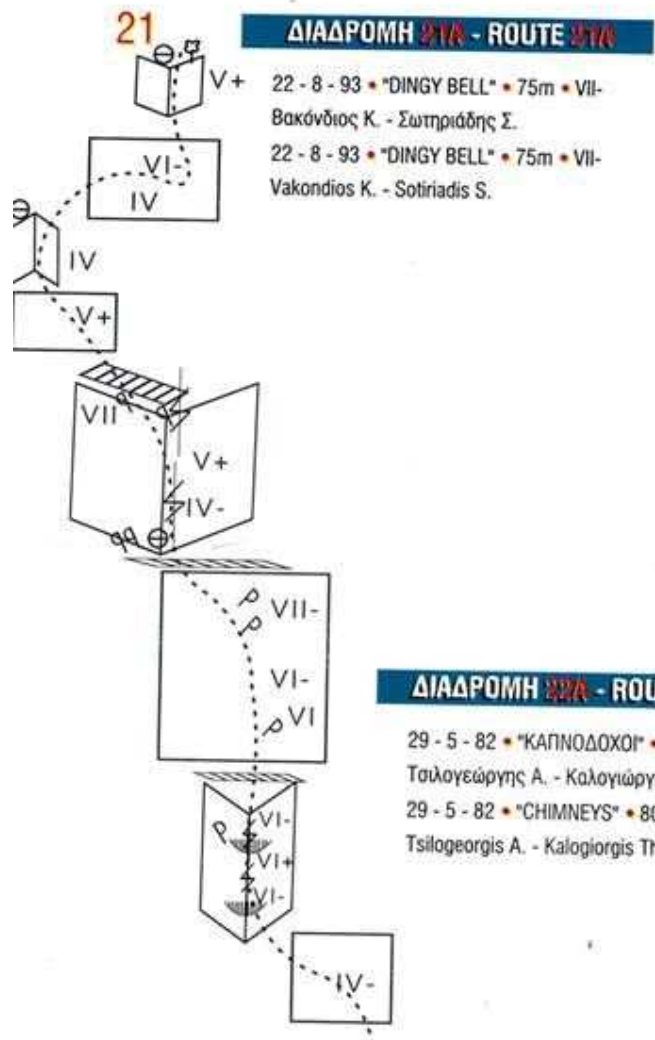
7 - 6 - 81 • "OU" • 70m • V+

Papapostolou Th. - Tsilogeorgis A.

20



17



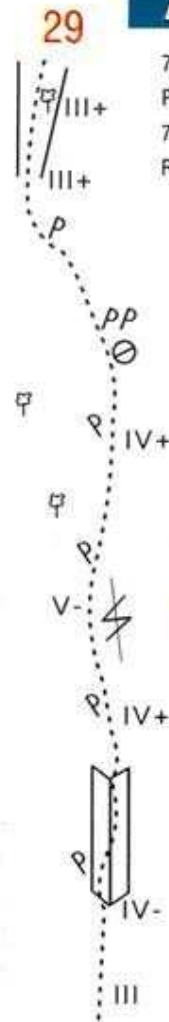
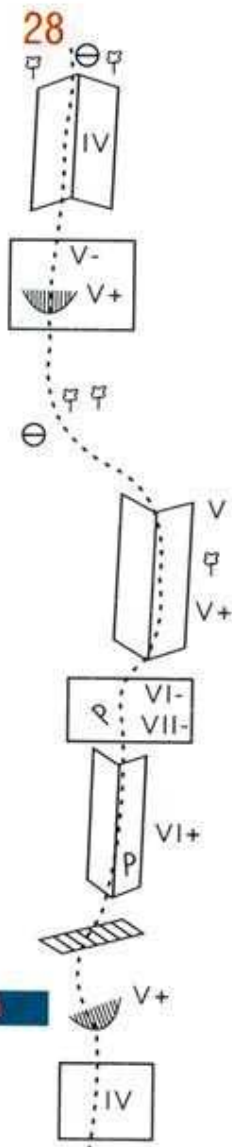


ΔΙΑΔΡΟΜΗ 27A - ROUTE 27A

28 - 6 - 87 • "ΜΑΤΘΑΙΟΣ" • 70m • V+
 Τσιλογεώργης Α. - Λιάτης Δ. - Παπαποστόλου Θ.
 28 - 6 - 87 • "MATTHEW" • 70m • V+
 Tsilogeorgis A. - Liatis D. - Papapostolou Th.

ΔΙΑΔΡΟΜΗ 28A - ROUTE 28A

"ΧΑΜΕΝΗ ΠΟΛΙΤΕΙΑ" • 50m • VII-
 Βακόνδιος Κ. - Χατζηζυρλής Θ.
 "LOST CITY" • 50m • VII-
 Vakondios K. - Chatzizirlis Th.

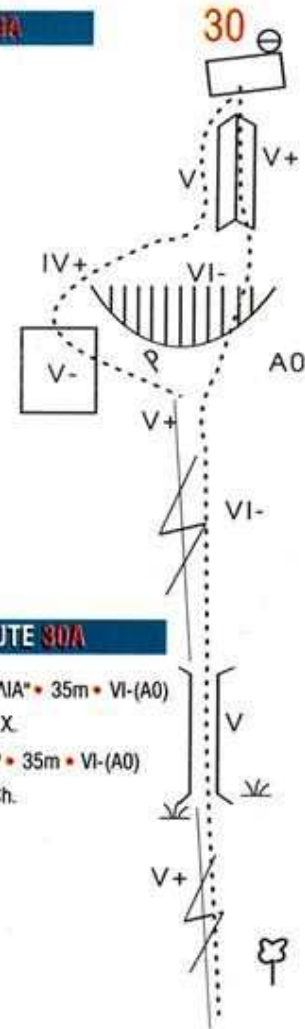


ΔΙΑΔΡΟΜΗ 29A - ROUTE 29A

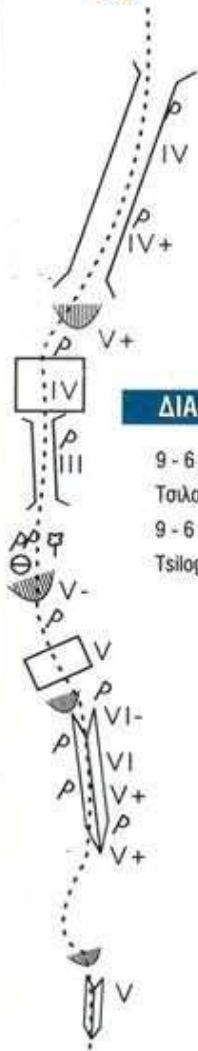
7 - 8 - 85 • "ΑΣΠΑ" • 60m • V-
 Ραζάκος Π. - Σταθάκης Σ.
 7 - 8 - 85 • "ASPA" • 60m • V-
 Razakos P. - Stathakis S.

ΔΙΑΔΡΟΜΗ 30A - ROUTE 30A

4 - 8 - 92 • "ΣΠΑΣΜΕΝΑ ΓΥΑΛΙΑ" • 35m • VI-(A0)
 Χατζηζυρλής Θ. - Τουμανίδης Χ.
 4 - 8 - 92 • "BROKEN GLASS" • 35m • VI-(A0)
 Chatzizirlis Th. - Toumanidis Ch.



35



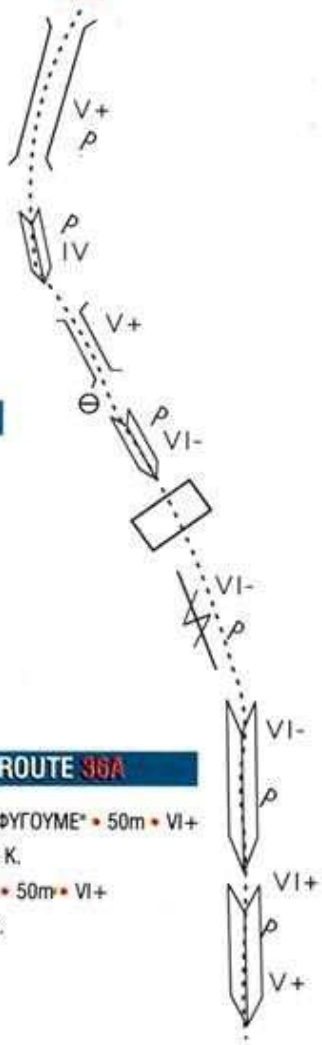
ΔΙΑΔΡΟΜΗ 35A - ROUTE 35A

9 - 6 - 85 • "ΣΤΕΛΛΑ" • 50m • VI
 Τσιλογεώργης Α. - Ραζάκος Π.
 9 - 6 - 85 • "STELLA" • 50m • VI
 Tsilogeorgis A. - Razakos P.

ΔΙΑΔΡΟΜΗ 36A - ROUTE 36A

12 - 9 - 88 • "ΠΑΜΕ ΝΑ ΦΥΓΟΥΜΕ" • 50m • VI+
 Βακόνδιος Κ. - Μανώλης Κ.
 12 - 9 - 88 • "LET'S GO" • 50m • VI+
 Vakondios K. - Manolis K.

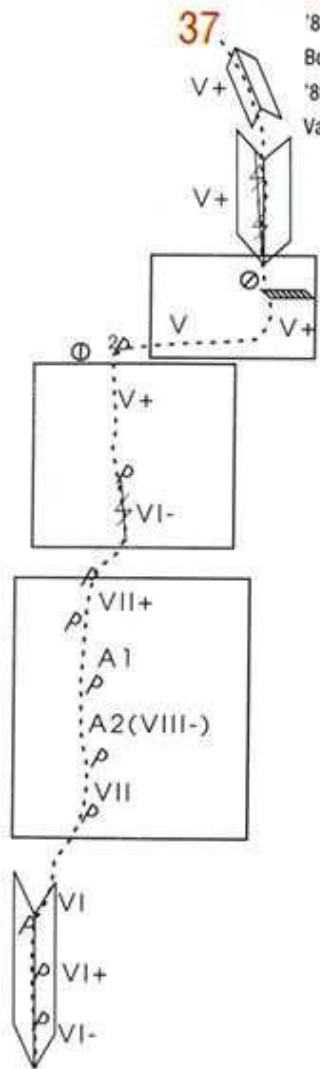
36



ΔΙΑΔΡΟΜΗ 37A - ROUTE 37A

'89 • "ΣΑΛΩΜΗ" • 40m • (VIII-A1)(VI+-A1)
 Βακόνδιος Κ. - Μανώλης Κ.
 '89 • "SALOME" • 40m • (VIII-A1)(VI+-A1)
 Vakondios K. - Manolis K.

37



38

ΔΙΑΔΡΟΜΗ 38A - ROUTE 38A

30 - 8 - 92 • "ΑΛΕΞΑΝΔΡΟΣ" • 35m • VI A2(IX)
 Τσιλογεώργης Α. - Χατζηζυρλής Θ.
 30 - 8 - 92 • "ALEXANDROS" • 35m • VI A2(IX)
 Tsilogeorgis A. - Chatzizirlis Th.

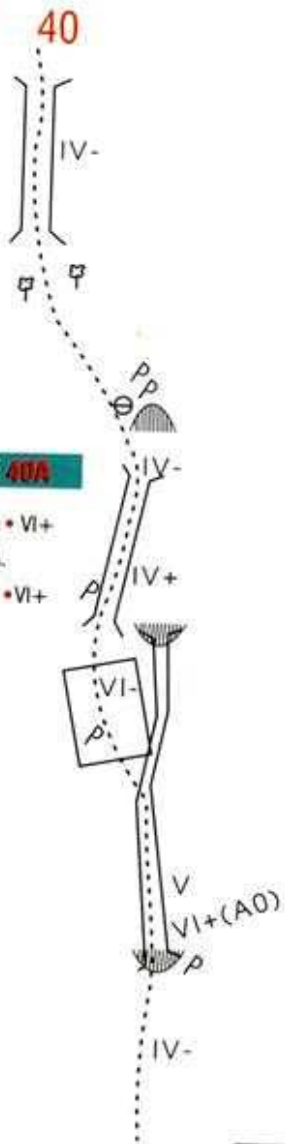
39

ΔΙΑΔΡΟΜΗ 39A - ROUTE 39A

11 - 5 - 87 • "ΓΙΑΚ ΤΣΙΖ" • 55m • VI-
Τσιλογεώργης Α. - Βακόνδιος Κ.
11 - 5 - 87 • "YAK CHEESE" • 55m • VI-
Τσιλογεώργης Α. - Βακόνδιος Κ.

**ΔΙΑΔΡΟΜΗ 40A - ROUTE 40A**

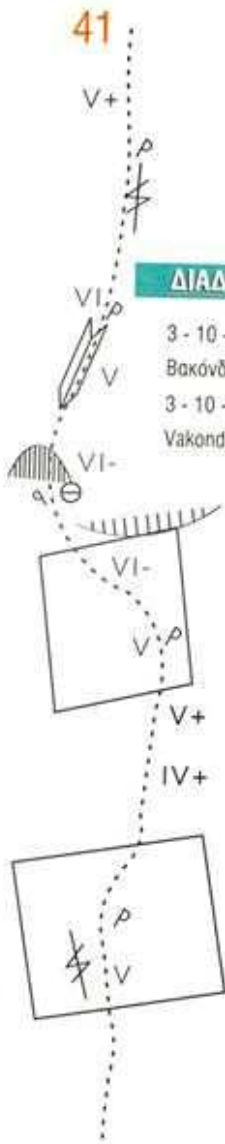
?? - 6 - 85 • "ΓΙΑΝΝΑΚΗΣ" • 55m • VI+
Τσιλογεώργης Α. - Μπουντόλας Δ.
?? - 6 - 85 • "GIANNAKIS" • 55m • VI+
Τσιλογεώργης Α. - Βουδολάς Δ.



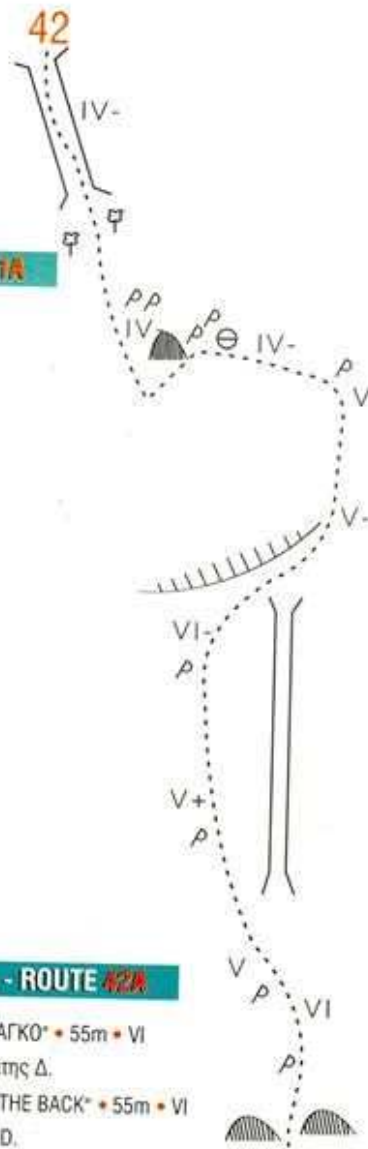
41

ΔΙΑΔΡΟΜΗ 41A - ROUTE 41A

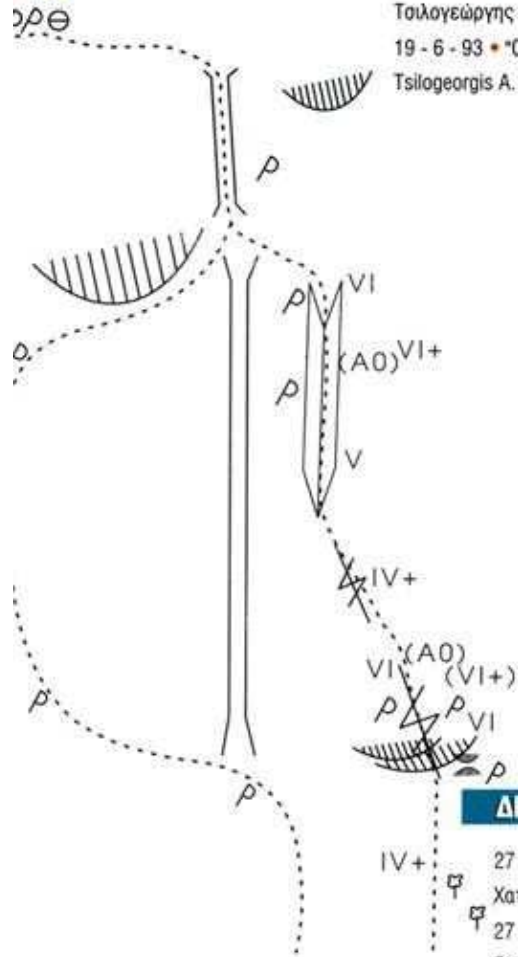
3 - 10 - 87 • "ΚΙΣΣΟΣ" • 40m • VI
Βακόνδιος Κ. - Παπαποστόλου Θ.
3 - 10 - 87 • "IVY" • 40m • VI
Βακόνδιος Κ. - Παπαποστόλου Θ.

**ΔΙΑΔΡΟΜΗ 42A - ROUTE 42A**

10 - 8 - 85 • "ΛΟΥΜΠΑΓΚΟ" • 55m • VI
Τσιλογεώργης Α. - Λιάτης Δ.
10 - 8 - 85 • "PAIN IN THE BACK" • 55m • VI
Τσιλογεώργης Α. - Λιάτης Δ.



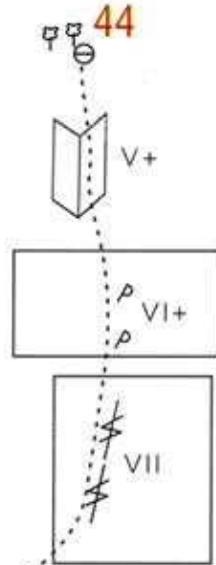
43



ΔΙΑΔΡΟΜΗ 43A - ROUTE 43A

19 - 6 - 93 • *ΧΑΤΖΗΓΕΩΡΓΙΟΥ* • 35m • (VI+A0)
 Τσιλογεώργης Α. - Καρκατσέλης Α. - Κουρουδερέλης Ν.
 19 - 6 - 93 • *CHATZIGEORGIOU* • 35m • (VI+A0)
 Tsilogeorgis A. - Karkatselis A. - Kourouderelis N.

44



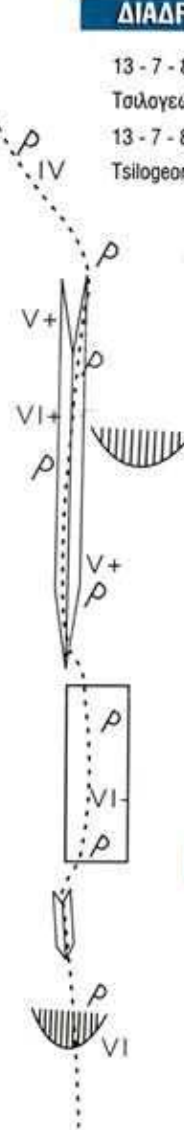
ΔΙΑΔΡΟΜΗ 43B - ROUTE 43B

27 - 8 - 95 • *DIRECT X ΓΕΩΡΓΙΟΥ* • 10m • VII
 Χατζηζυρλής Θ. - Βακόνδιος Κ.
 27 - 8 - 95 • *DIRECT X GEORGIOU* • 10m • VII
 Chatzizirlis Th. - Vakondios K.

45

ΔΙΑΔΡΟΜΗ 45A - ROUTE 45A

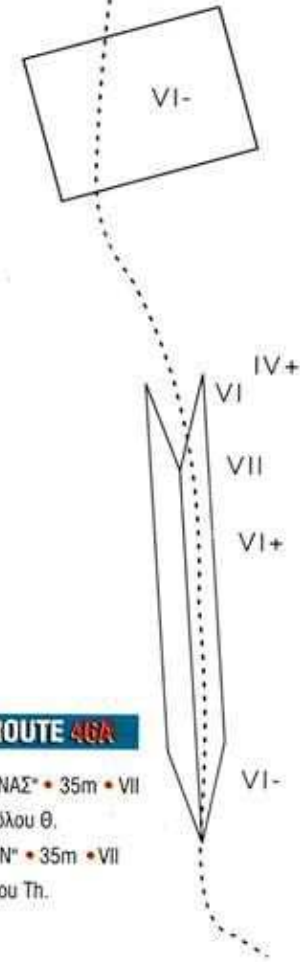
13 - 7 - 87 • *ΡΑΖΑΚΟΣ* • 40m • VI+
 Τσιλογεώργης Α. - Μπακρατσάς Κ.
 13 - 7 - 87 • *RAZAKOS* • 40m • VI+
 Tsilogeorgis A. - Bakratsas K.



ΔΙΑΔΡΟΜΗ 45B - ROUTE 45B

21 - 5 - 88 • *ΑΡΜΑΓΕΔΩΝΑΣ* • 35m • VII
 Βακόνδιος Κ. - Παπαποστόλου Θ.
 21 - 5 - 88 • *ARMAGEDON* • 35m • VII
 Vakondios K. - Papapostolou Th.

46





ΣΥΓΚΡΟΤΗΜΑ Α - ΑΡΕΑ Α'

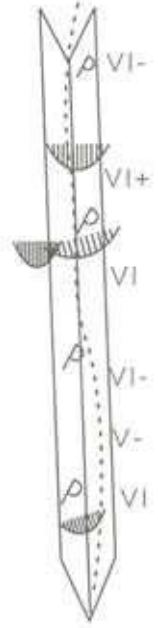


Ο Γ.Α. Τσιλογεωργής σκαρφαλώνοντας τη διαδρομή "Δ. Μπουντσάλας"

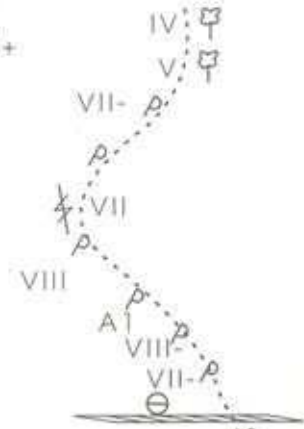
ΔΙΑΔΡΟΜΗ 47A - ROUTE 47A

47

23 - 8 - 87 • "ΔΙΕΔΡΟ ΤΗΣ ΝΥΧΤΕΡΙΔΑΣ" • 45m • VI+
 Βακόνδιος Κ. - Παπαποστόλου Θ.
 23 - 8 - 87 • "BAT'S DIEDRON" • 45m • VI+
 Vakondios K. - Papapostolou Th.




48



ΔΙΑΔΡΟΜΗ 48A - ROUTE 48A

28 - 5 - 94 • "DIRECT DRACULA" • 65m • VIII+ (A1)
 Βακόνδιος Κ. - Χατζηζυρλής Θ.
 28 - 5 - 94 • "DIRECT DRACULA" • 65m • VIII+ (A1)
 Vakondios K. - Chatzizirlis Th.



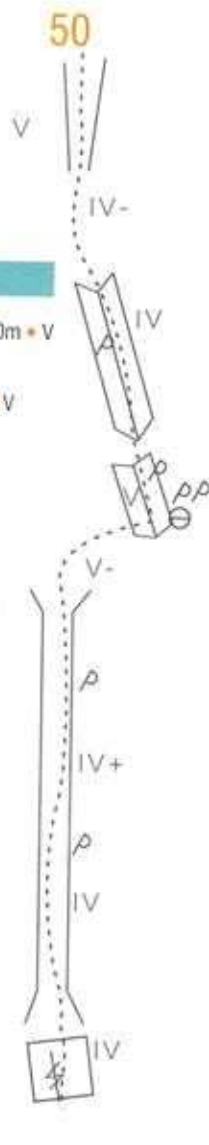
ΔΙΑΔΡΟΜΗ 49A - ROUTE 49A

13 - 6 - 93 • "ΦΙΓΚΑΡΟ" • 50m • VII
Βακόνδιος Κ. - Σωτηριάδης Σ.
13 - 6 - 93 • "FIGARO" • 50m • VII
Vakondios K. - Sotiriadis S.



ΔΙΑΔΡΟΜΗ 50A - ROUTE 50A

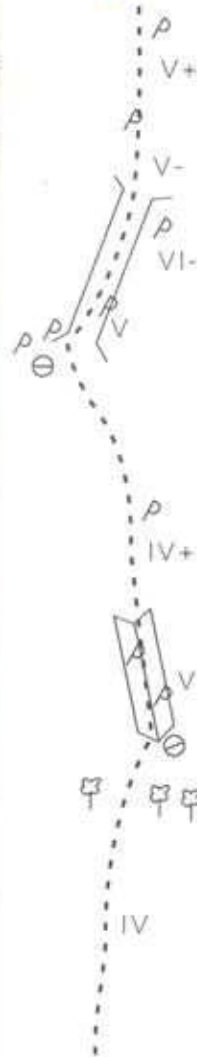
10 - 8 - 85 • "ΣΦΗΝΟΜΕΝΗ ΤΥΡΟΠΙΤΑ" • 50m • V
Μανάλης Κ. - Σέρραλης Ι.
10 - 8 - 85 • "STUCK CHEESE-PIE" • 50m • V
Manalis K. - Seresis I.



51

ΔΙΑΔΡΟΜΗ 51A - ROUTE 51A


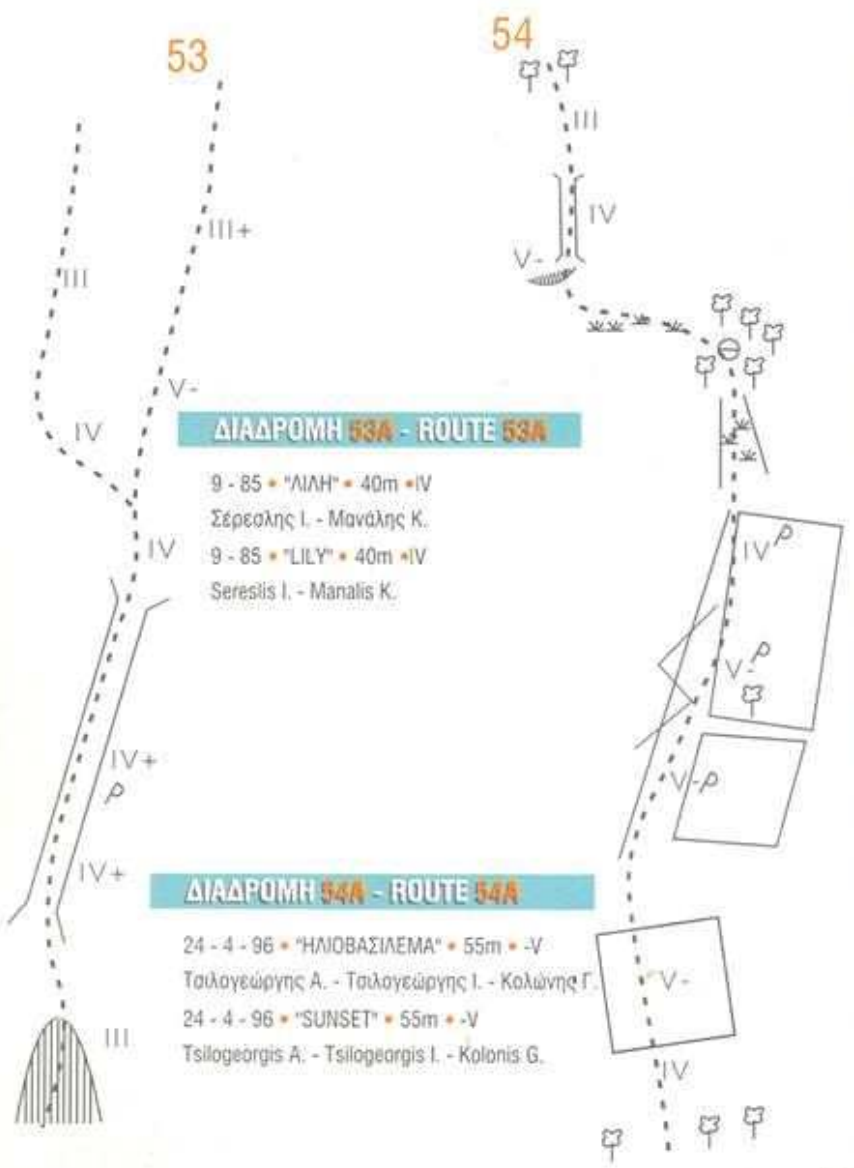
30 - 8 - 87 • "ΛΙΒΕΛΛΟΥΛΗ" • 40m • VI
Παπαποστόλου Θ. - Βακόνδιος Κ.
30 - 8 - 87 • "LIVELLOULI" • 40m • VI
Papapostolou Th. - Vakondios K.



ΔΙΑΔΡΟΜΗ 52A - ROUTE 52A

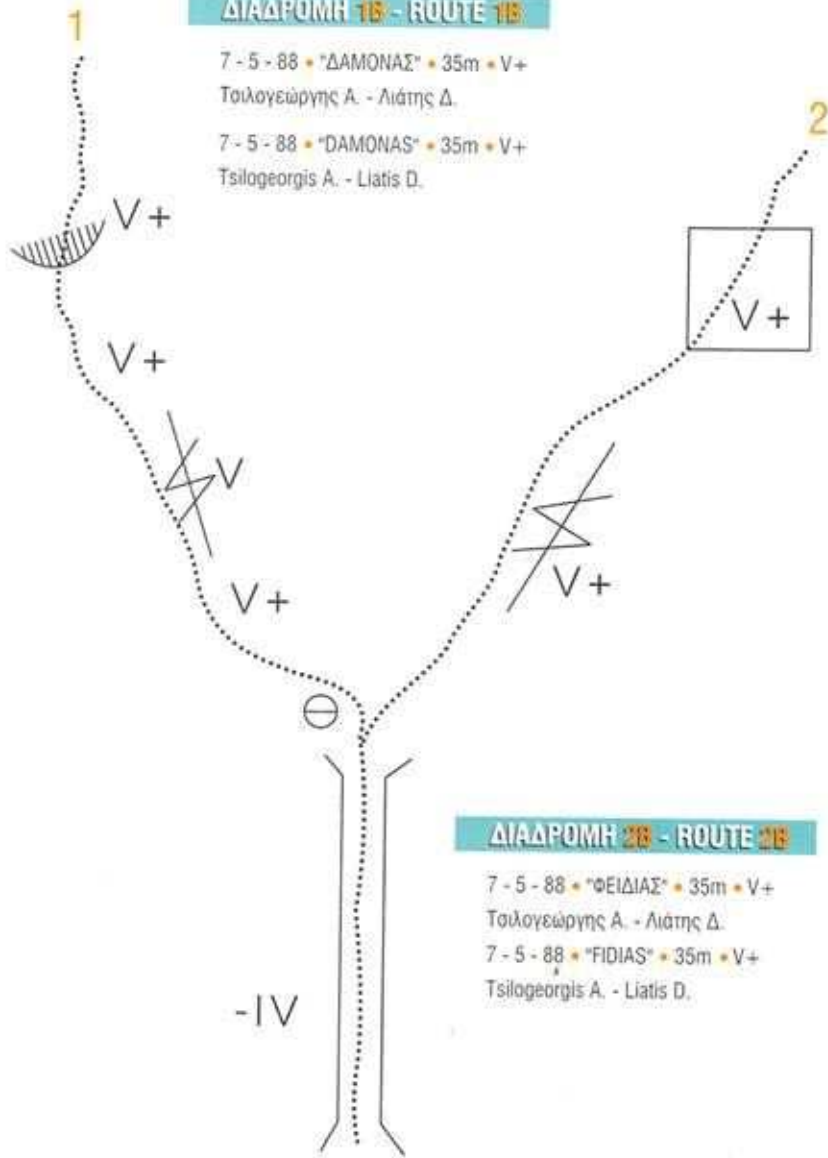
18 - 9 - 94 • "ΚΕΣΙΚΙΑΔΗΣ" • 55m • (VIII A0) VII A1
Τσιλογεώργης Α. - Χατζιχαράλαμπος Σ.
18 - 9 - 94 • "KESIKIADIS" • 55m • (VIII A0) VII A1
Tsilogeorgis A. - Chatzicharalampous S.





ΔΙΑΔΡΟΜΗ 18 - ROUTE 18

7 - 5 - 88 • "ΔΑΜΟΝΑΣ" • 35m • V+
 Τσιλογεώργης Α. - Λιάτης Δ.
 7 - 5 - 88 • "DAMONAS" • 35m • V+
 Tsilogeorgis A. - Liatis D.

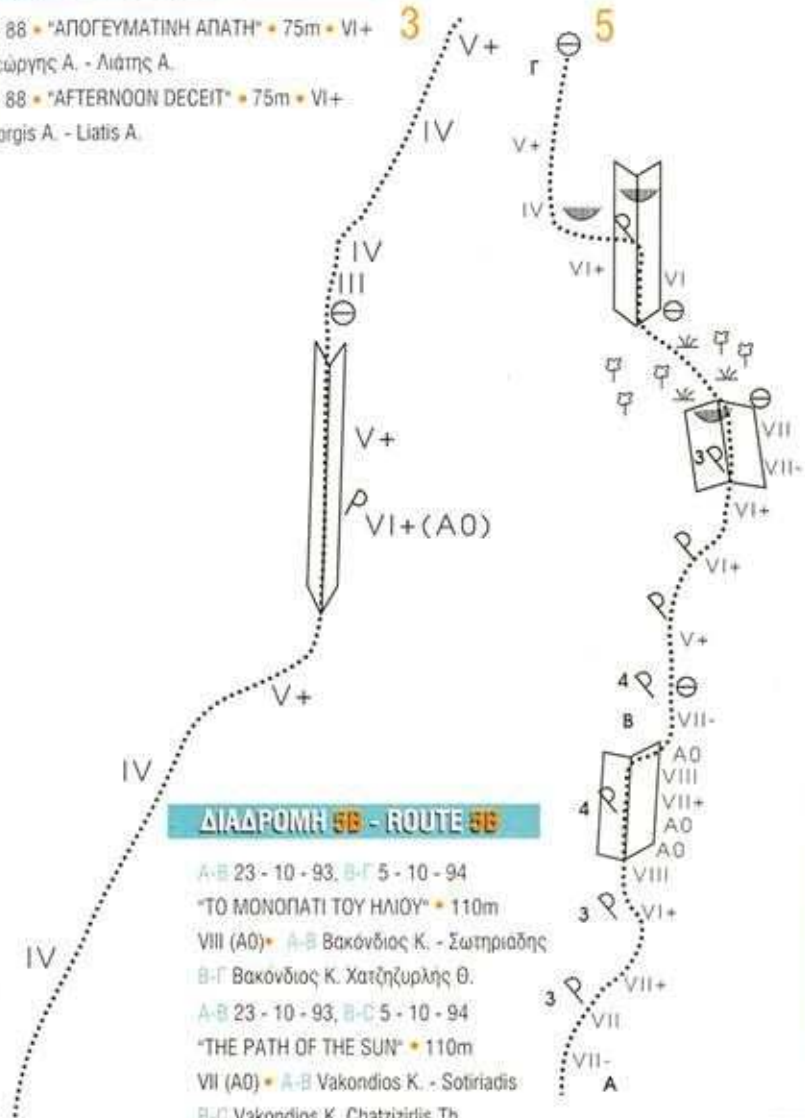


ΔΙΑΔΡΟΜΗ 28 - ROUTE 28

7 - 5 - 88 • "ΦΕΙΔΙΑΣ" • 35m • V+
 Τσιλογεώργης Α. - Λιάτης Δ.
 7 - 5 - 88 • "FIDIAS" • 35m • V+
 Tsilogeorgis A. - Liatis D.

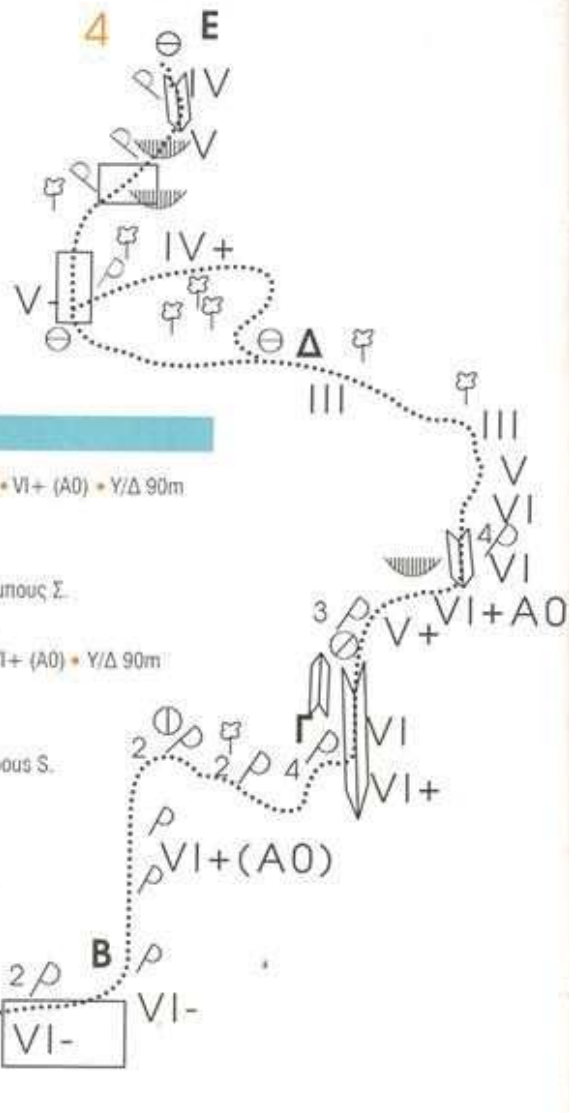
ΔΙΑΔΡΟΜΗ 38 - ROUTE 38

27 - 4 - 88 • "ΑΠΟΓΕΥΜΑΤΙΝΗ ΑΠΑΤΗ" • 75m • VI+
 Τσιλογεώργης Α. - Λιάτης Α.
 27 - 4 - 88 • "AFTERNOON DECEIT" • 75m • VI+
 Tsilogeorgis A. - Liatis A.



ΔΙΑΔΡΟΜΗ 58 - ROUTE 58

A-B 23 - 10 - 93, B-Γ 5 - 10 - 94
 "ΤΟ ΜΟΝΟΠΑΤΙ ΤΟΥ ΗΛΙΟΥ" • 110m
 VIII (A0) • A-B Βακόνδιος Κ. - Σωτηριάδης
 B-Γ Βακόνδιος Κ. Χατζηζυρλής Θ.
 A-B 23 - 10 - 93, B-C 5 - 10 - 94
 "THE PATH OF THE SUN" • 110m
 VII (A0) • A-B Vakondios K. - Sotiriadis
 B-C Vakondios K. Chatzizirifis Th.



ΔΙΑΔΡΟΜΗ 4B - ROUTE 4B

20 - 6 - 93 • "ΜΠΟΥΝΤΟΛΑΣ" • 170m • VI+ (A0) • Υ/Δ 90m

A - Β Τσιλογεώργης Α. - Μανάλης Κ.

Β - Γ Τσιλογεώργης Α. - Λιάτης

Γ - Δ Τσιλογεώργης Α. - Χατζηχαράλαμπος Σ.

Δ - Ε Τσιλογεώργης Α. - Μπόσμος Α.

20 - 6 - 93 • "ΒΟΥΔΟΛΑΣ" • 170m • VI+ (A0) • Υ/Δ 90m

A - Β Τσιλογεώργης Α. - Μανάλης Κ.

Β - Γ Τσιλογεώργης Α. - Λιάτης

Γ - Δ Τσιλογεώργης Α. - Χατζηχαράλαμπος Σ.

Δ - Ε Τσιλογεώργης Α. - Μπόσμος Α.



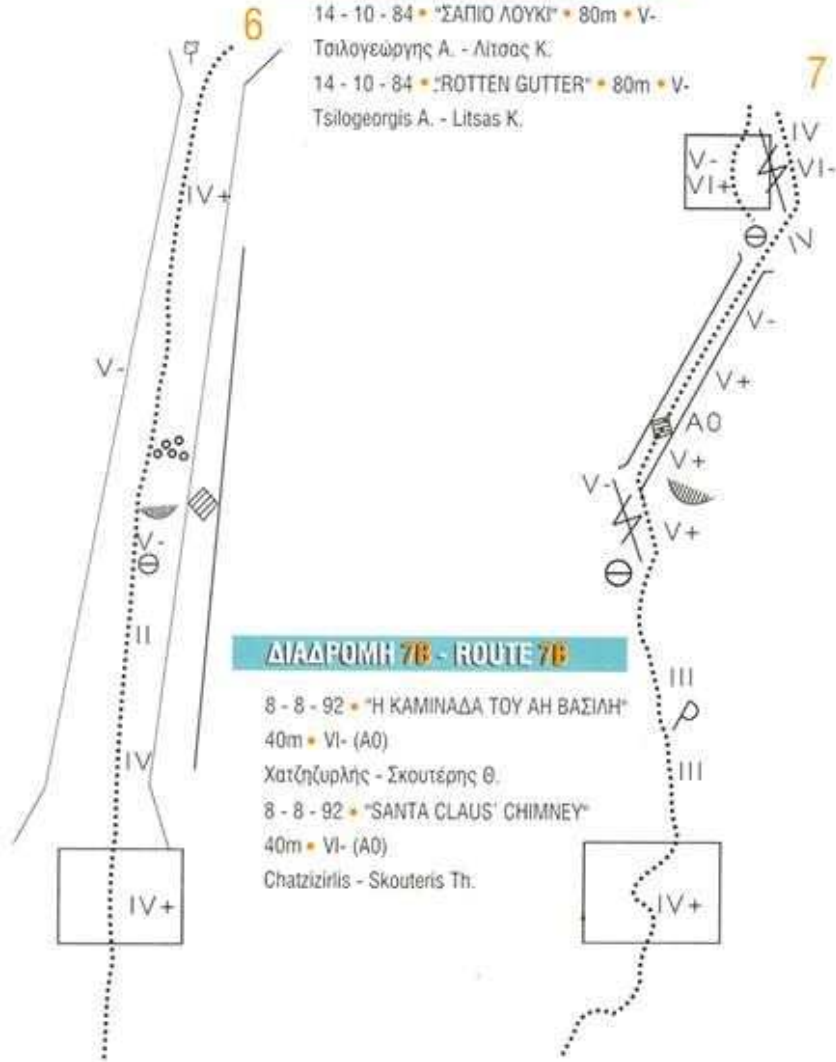
ΔΙΑΔΡΟΜΗ 66 - ROUTE 66

14 - 10 - 84 • "ΣΑΠΙΟ ΛΟΥΚΙ" • 80m • V-

Τσιλογεωργής Α. - Λιτσάς Κ.

14 - 10 - 84 • "ROTTEN GUTTER" • 80m • V-

Τσιλογεωργής Α. - Λιτσάς Κ.



ΔΙΑΔΡΟΜΗ 76 - ROUTE 76

8 - 8 - 92 • "Η ΚΑΜΙΝΑΔΑ ΤΟΥ ΑΗ ΒΑΣΙΛΗ"

40m • VI- (A0)

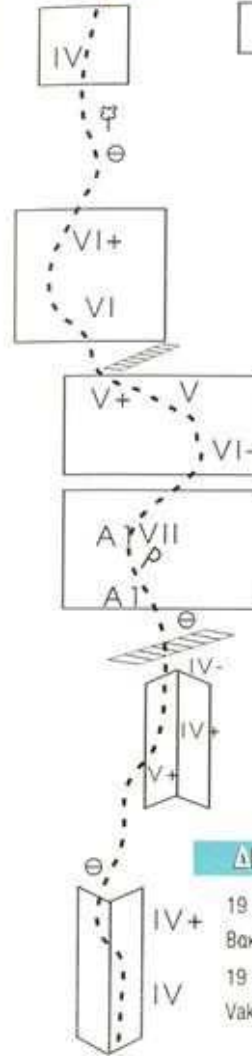
Χατζηζυρλής - Σκουτέρης Θ.

8 - 8 - 92 • "SANTA CLAUS' CHIMNEY"

40m • VI- (A0)

Chatzizirlis - Skouteris Th.

8



9

ΔΙΑΔΡΟΜΗ 9B - ROUTE 9B

9 - 5 - 92 • Ρέμβη Κόκκινα "ΚΟΚΚΙΝΟΣ ΚΟΥΡΣΑΡΟΣ"

90m VII • Βακόνδιος Κ. - Μανάλης Κ.

9 - 5 - 92 • Ρέμβη Κόκκινα "RED CORSAIR"

90m VII • Βακόνδιος Κ. - Μανάλης Κ.

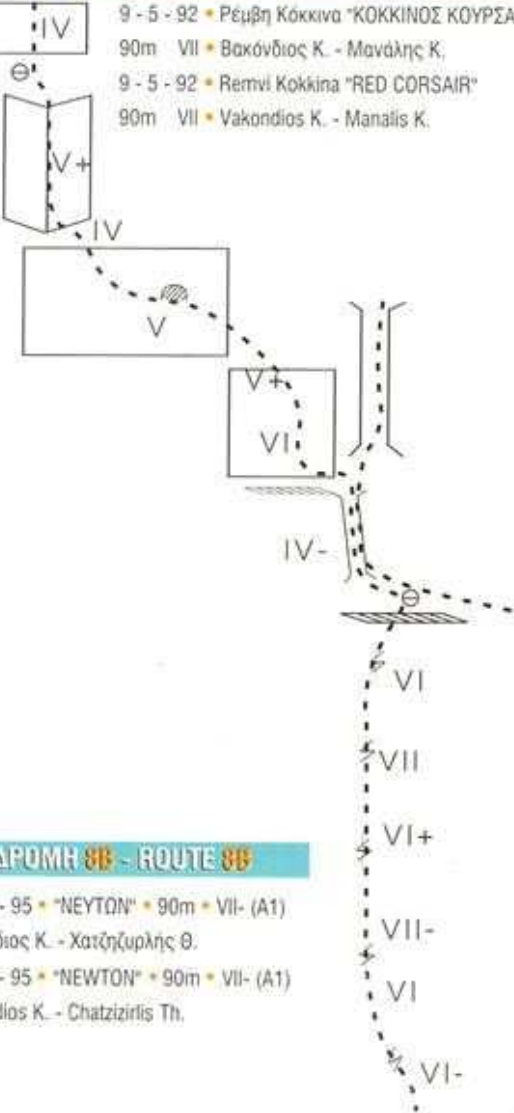
ΔΙΑΔΡΟΜΗ 8B - ROUTE 8B

19 - 3 - 95 • "NEWTON" • 90m • VII- (A1)

Βακόνδιος Κ. - Χατζηζυρλής Θ.

19 - 3 - 95 • "NEWTON" • 90m • VII- (A1)

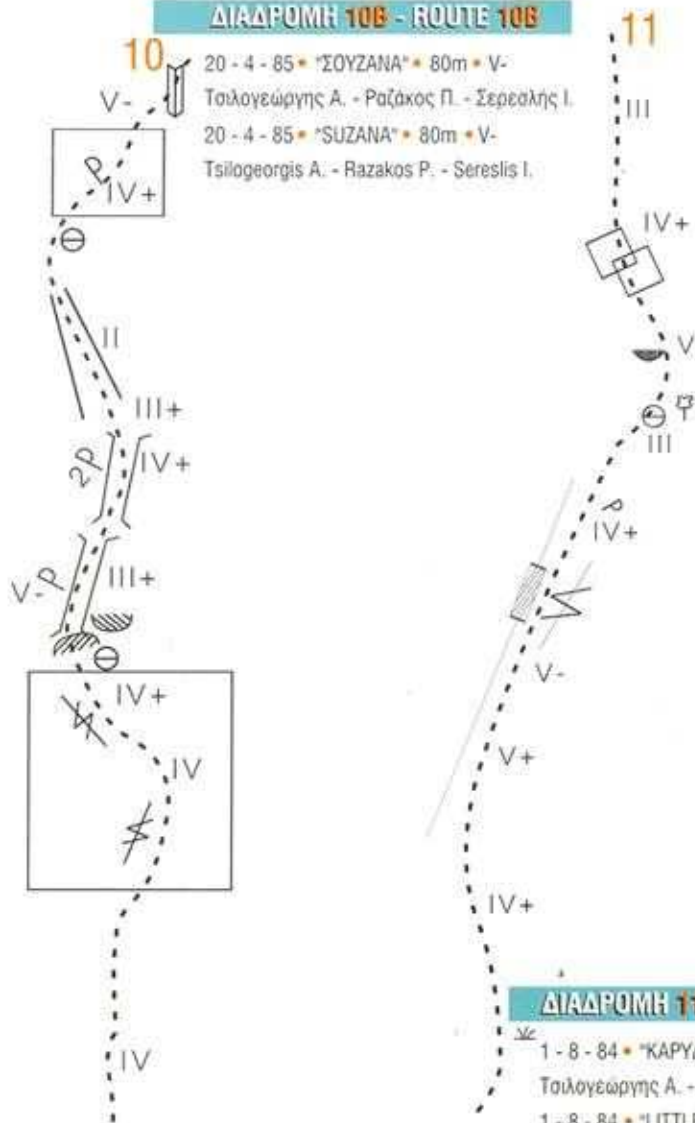
Βακόνδιος Κ. - Chatzizirlis Th.



ΔΙΑΔΡΟΜΗ 106 - ROUTE 106

10

20 - 4 - 85 • "ΣΟΥΖΑΝΑ" • 80m • V-
 Τσιλογεώργης Α. - Ραζάκος Π. - Σερεσλής Ι.
 20 - 4 - 85 • "SUZANA" • 80m • V-
 Tsilogeorgis A. - Razakos P. - Sereslis I.

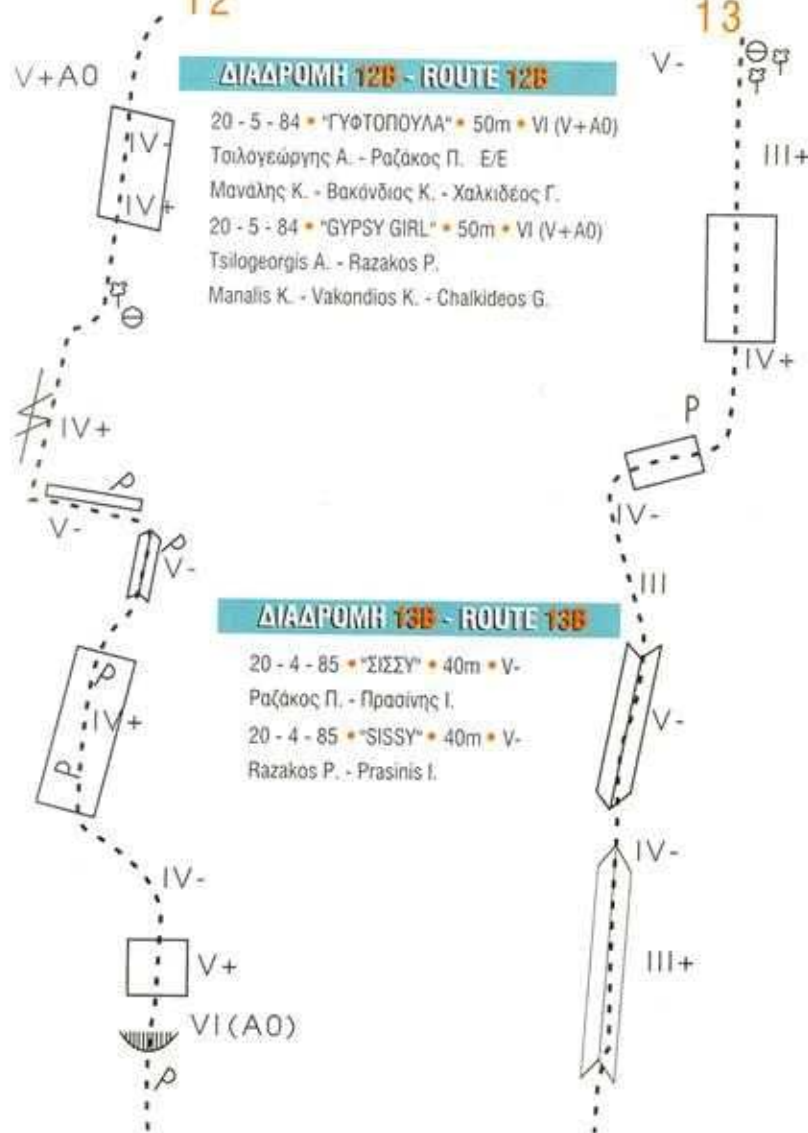
**ΔΙΑΔΡΟΜΗ 116 - ROUTE 116**

1 - 8 - 84 • "ΚΑΡΥΔΑΚΙ" • 50m • V+
 Τσιλογεώργης Α. - Ραζάκος Π.
 1 - 8 - 84 • "LITTLE NUT" • 50m • V+
 Tsilogeorgis A. - Razakos P.


12

ΔΙΑΔΡΟΜΗ 126 - ROUTE 126


20 - 5 - 84 • "ΓΥΦΤΟΠΟΥΛΑ" • 50m • VI (V+A0)
 Τσιλογεώργης Α. - Ραζάκος Π. - Ε/Ε
 Μανάλης Κ. - Βακονδίας Κ. - Χαλκιδέας Γ.
 20 - 5 - 84 • "GYPSY GIRL" • 50m • VI (V+A0)
 Τσιλογεώργης Α. - Ραζάκος Π.
 Manalis K. - Vakondios K. - Chalkideos G.

**ΔΙΑΔΡΟΜΗ 136 - ROUTE 136**

20 - 4 - 85 • "ΣΙΣΣΥ" • 40m • V-
 Ραζάκος Π. - Πρασινής Ι.
 20 - 4 - 85 • "SISSY" • 40m • V-
 Razakos P. - Prasinis I.



ΣΥΓΚΡΟΤΗΜΑ Γ - AREA C



Ηλιοβασίλεμα στην Ηρακλείτσα




Συνωστισμός στο κοινό ρελέ των διαδρομών "Τυρνητή και Άσπας". Από σχολή ορειβασίας αρχαρίων του Ε.Ο.Σ. Καβάλας.

Θα πρέπει να αναφέρω ότι μερικές από τις διαδρομές ανοίχτηκαν στη μνήμη αγαπημένων φίλων και συνορειβατών

όπως:

Η διαδρομή "Τυρνήης" στη μνήμη του Λάκη Τυρνήη που σκοτώθηκε από χιονοστιβάδα στο στεφάνι Ολύμπου το 1976.


Η διαδρομή "Χατζηγεωργίου" στη μνήμη του Στέργιου Χατζηγεωργίου που σκοτώθηκε από χιονοστιβάδα στο στεφάνι Ολύμπου το 1976.



ΔΗΜΗΤΡΗΣ ΜΠΟΥΝΤΟΛΑΣ



ΛΑΚΗΣ ΤΥΡΝΙΑΗΣ



ΣΤΕΡΓΙΟΣ ΧΑΤΖΗΓΕΩΡΓΙΟΥ



ΠΑΝΑΓΙΩΤΗΣ ΡΑΖΑΚΟΣ

Η διαδρομή "Ραζάκος" στη μνήμη του Παναγιώτη Ραζάκου που σκοτώθηκε σε αυτοκινητιστικό στην Ελευθερούπολη το 1985.

Η διαδρομή "Μπουντόλας" και η διαδρομή "Φίλε γειά σου" στη μνήμη του Δημήτρη Μπουντόλα που σκοτώθηκε στην Apparima South στα Ιμαλάια από χιονοστιβάδα το 1985.

Η διαδρομή "Κεσικιάδης" και η διαδρομή "Χαμένος φίλος" στη μνήμη του Μανώλη Κεσικιάδη που σκοτώθηκε σε πτώση ελικοπτερού το 1994.



Ο Γιάννης Τσιλιγεώργης σκαρφαλώνοντας τη διαδρομή "Σεβασμός"



Ο Αλέξ. Σπανούδης σκαρφαλώνοντας τη διαδρομή "Τυρνήης"



Ο Σταύρος Χ'χαράλμπους σκαρφαλώνοντας τη διαδρομή "Κεσικιάδης"



Ο Θ. Καλαϊτζής σκαρφαλώνοντας τη διαδρομή "Του Γερακιού"